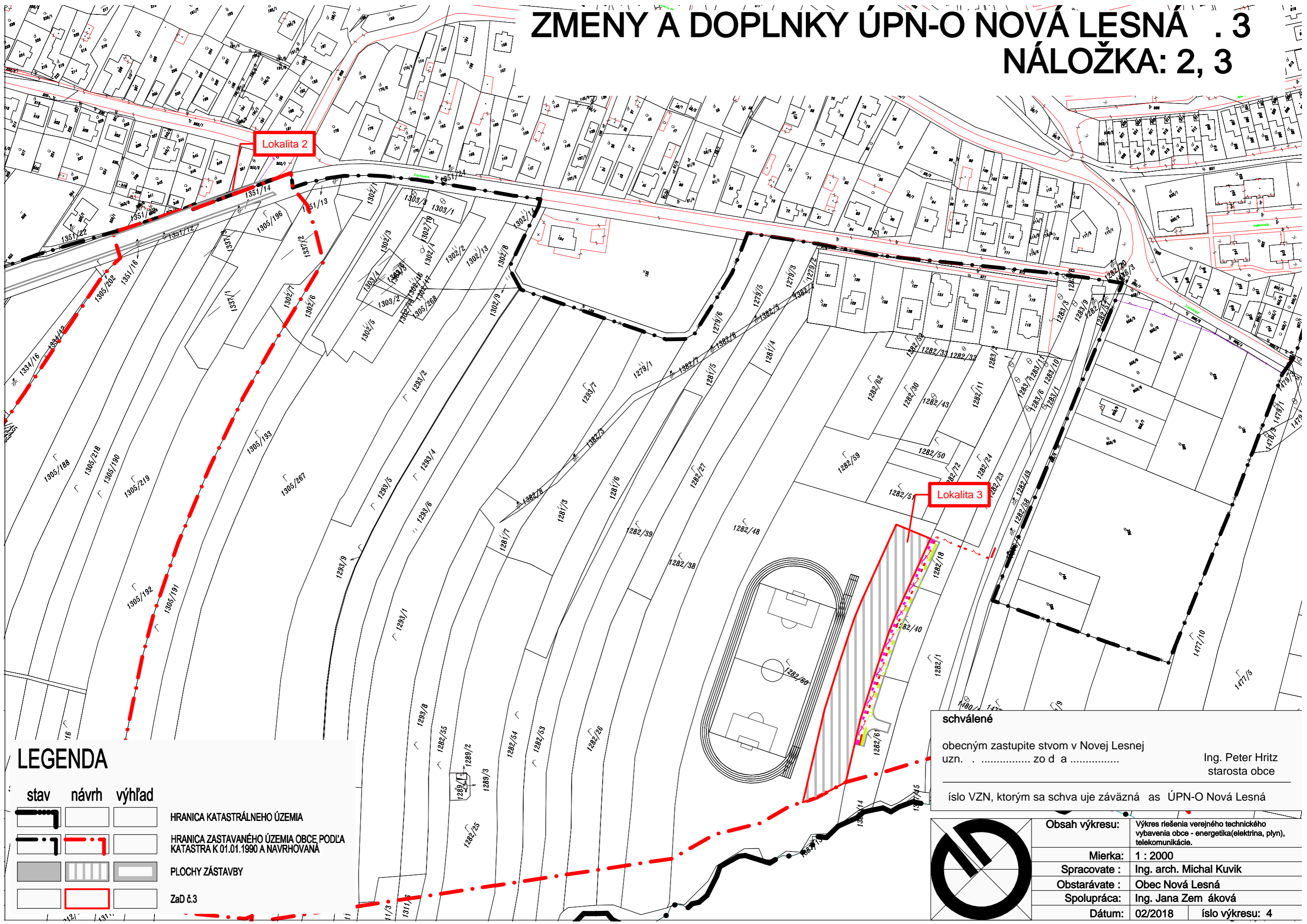


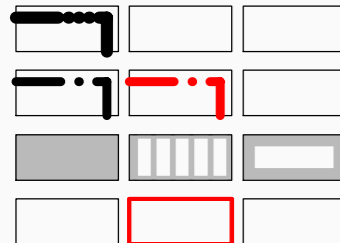
ZMENY A DOPLNKY ÚPN-O NOVÁ LESNÁ . 3

NÁLOŽKA: 2, 3



LEGENDA

stav návrh výhľad



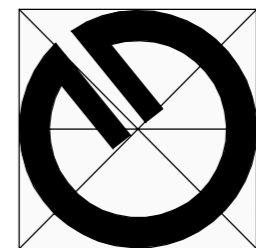
HRANICA KATASTRÁLNEHO ÚZEMIA
 HRANICA ZASTAVANÉHO ÚZEMIA OBCE PODĽA
 KATASTRA K 01.01.1990 A NAVRHOVANÁ
 PLOCHY ZÁSTAVBY
 ZaD č.3

schválené

obecným zastupiteľstvom v Novej Lesnej
 uznávaný od do

Ing. Peter Hritz
 starosta obce

číslo VZN, ktorým sa schvaľuje záväzná časť ÚPN-O Nová Lesná



Obsah výkresu:	Výkres riešenia verejného technického vybavenia obce - energetika (elektrina, plyn), telekomunikácie.
Mierka:	1 : 2000
Spracovateľ:	Ing. arch. Michal Kuvík
Obstarávateľ:	Obec Nová Lesná
Spolupráca:	Ing. Jana Zemáková
Dátum:	02/2018
číslo výkresu:	4