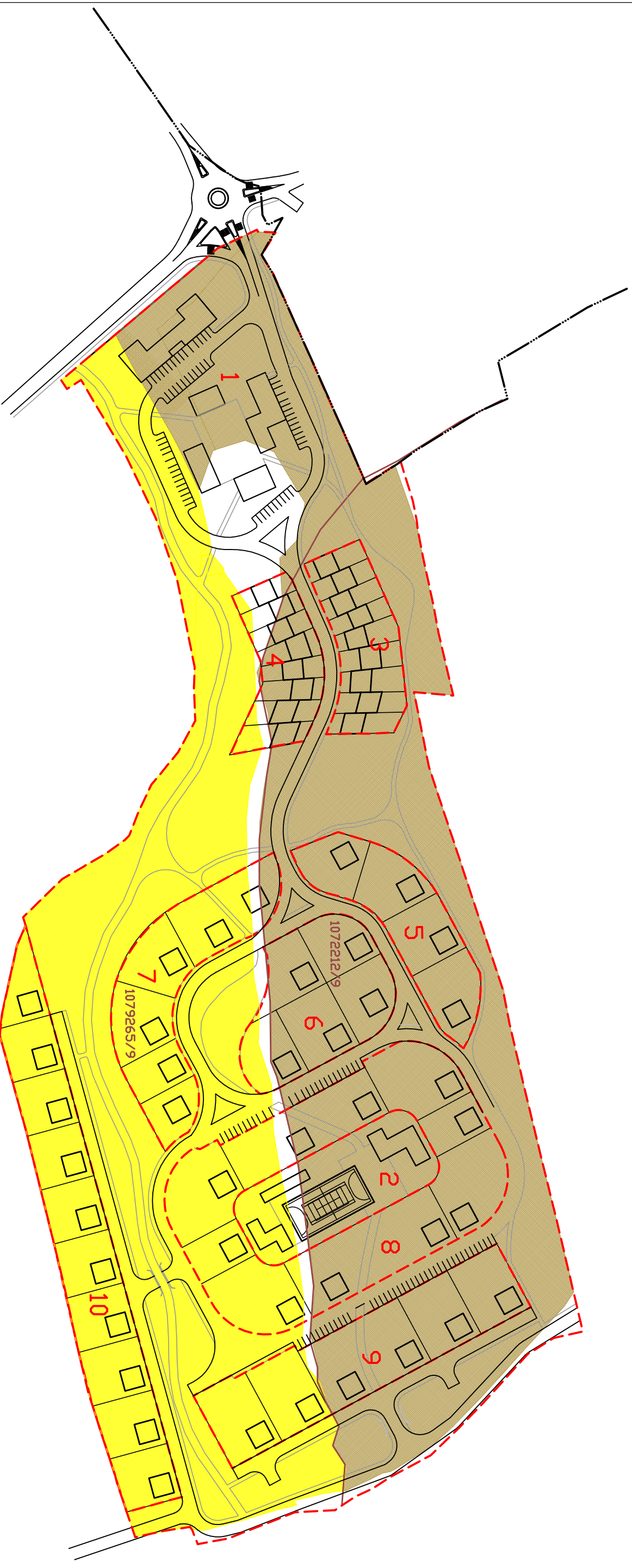
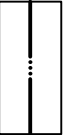
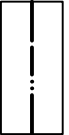








Čiastková zmena a doplnok ÚPN-O Nová Lesná

Lokalita: Terasa



PERSPEKTÍVNE POUŽITIE POĽNOHOSPODÁRSKEJ PÔDY NA NEPOĽNOHOSPODÁRSKE ÚČELY

-  Hranica katastrálneho územia
-  Hranica zastavaného územia k roku 1990
-  Hranica záberu
-  Hranica BPEJ a jej číslo / skupina
-  Trvalé trávne porasty
-  Orná pôda nie 4 najlepších BPEJ
-  Nepoľnohospodárska pôda



Obsah výkresu: Záber PPF

Mierka: 1 : 2000

Spracovateľ: Ing. arch. Michal Kuvík

Obstarávateľ: Obec Nová Lesná

Spolupráca: Ing. Katarína Staníková

Dátum: 04/2009 Číslo výkresu: 5