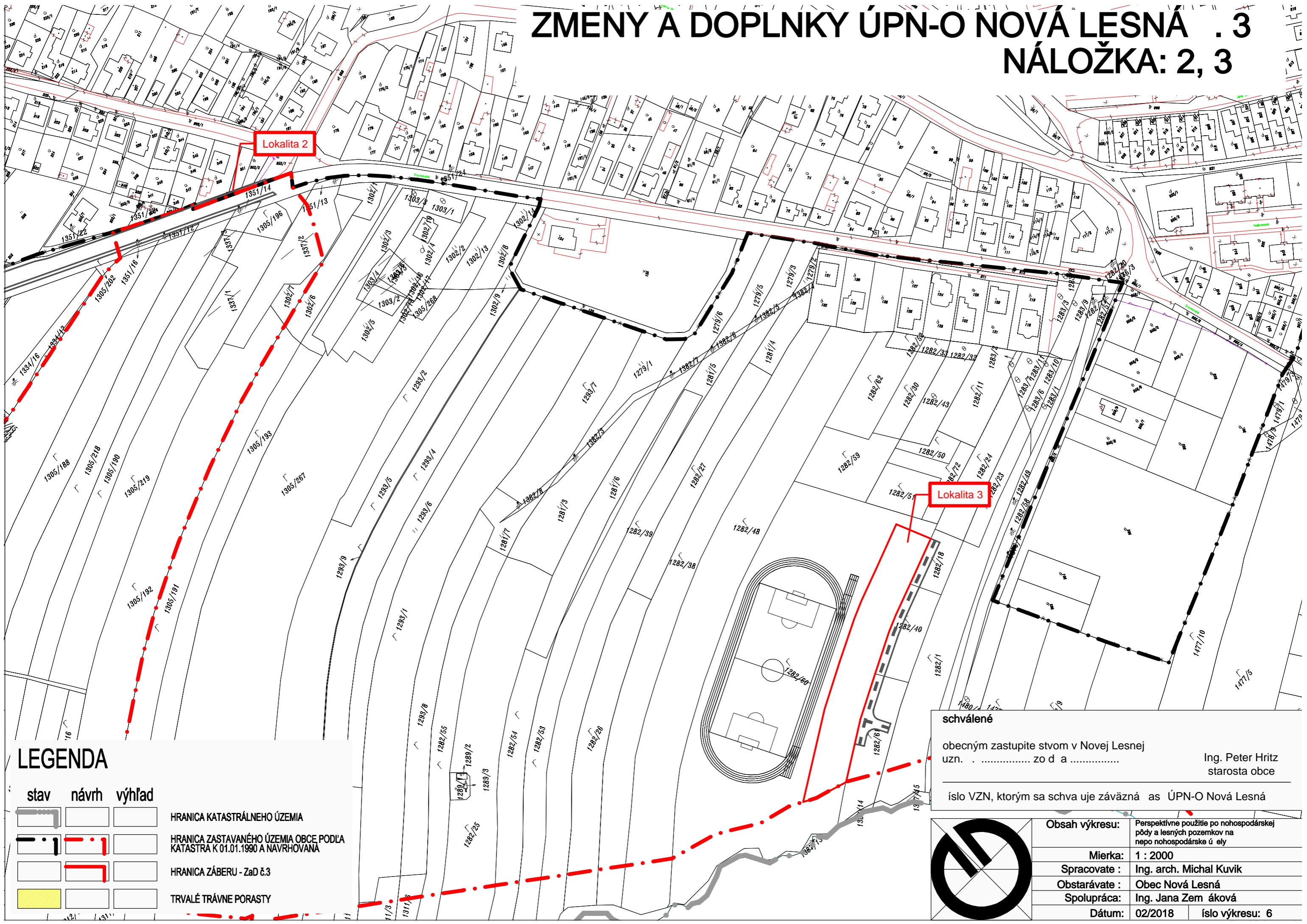


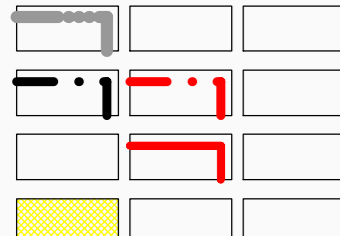
# ZMENY A DOPLNKY ÚPN-O NOVÁ LESNÁ . 3

## NÁLOŽKA: 2, 3



### LEGENDA

stav návrh výhled



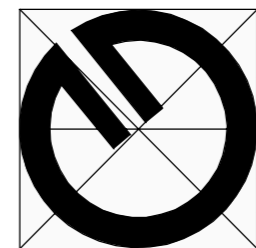
HRANICA KATASTRÁLNEHO ÚZEMIA  
 HRANICA ZASTAVANÉHO ÚZEMIA OBCE PODĽA KATASTRA K 01.01.1990 A NAVRHOVANÁ  
 HRANICA ZÁBERU - ZaD & 3  
 TRVALÉ TRÁVNE PORASTY

**schválené**

obecným zastupiteľstvom v Novej Lesnej  
 uznávaný od ..... do .....

Ing. Peter Hritz  
 starosta obce

číslo VZN, ktorým sa schvaľuje záväzná časť ÚPN-O Nová Lesná



Obsah výkresu:	Perspektívne použitie po nohospodárskej pôdy a lesných pozemkov na nepo nohospodárske účely
Mierka:	1 : 2000
Spracovateľ:	Ing. arch. Michal Kuvík
Obstarávateľ:	Obec Nová Lesná
Spolupráca:	Ing. Jana Zemáková
Dátum:	02/2018
číslo výkresu:	6